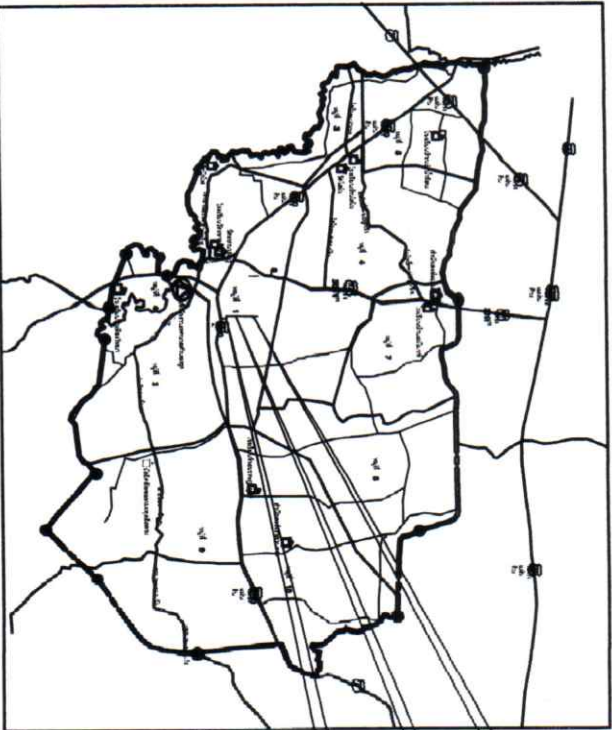


เทศบาลตำบลกรูด

โครงการก่อสร้างถนนคอนกรีตเสริมเหล็กสายขนนำชวิต ม.1 บ้านกรูด
ตำบลกรูด อำเภอกาญจนดิษฐ์ จังหวัดสุราษฎร์ธานี
รวมระยะทาง 1.800 กิโลเมตร



แผนที่สังเขป 1 : 50,000

- N 1008420 E 0258250
- จุดตัดสายไฟฟ้า ระยะทาง 5.00 M
- N 1004826 E 0258271

ตารางรูปร่างที่ดิน

4927 IV		
4827 II	4927 III	4927 II
4826 I	4926 IV	4925 I

รายละเอียดประกอบโครงการก่อสร้างถนนสายนำชวิต ระยะทาง 1.800 กิโลเมตร
ผิวทางกว้าง 5.00 ม. (ตั้งแต่ กม. ที่ 0+000 ถึง กม. ที่ 1+800)

รายการแบบ	สำเนา
แผนที่สังเขป	1
ข้อกำหนดก่อสร้างถนนผิวจราจรคอนกรีตเสริมเหล็ก	2
แบบมาตรฐานเครื่องหมายจราจรบนผิวทาง (ที่สี่เหลรจากร)	3
ข้อกำหนดวงนเครื่องหมายจราจรบนผิวทาง (ที่สี่เหลรจากร)	4
แบบป้ายเบี่ยงประชิดเส้นข้างนจราจร	5
รูปตัดตามขวางและสรุปบัญชีปริมาณงาน	6
ผังบริเวณสถานที่ดำเนินการ	7



เทศบาลตำบลกรูด

สถานที่

ชื่อโครงการ

ก่อสร้างถนนคอนกรีตเสริมเหล็ก
ถนนนำชวิต ม.1 บ้านกรูด
ตำบลกรูด อำเภอกาญจนดิษฐ์
จังหวัดสุราษฎร์ธานี

แบบแปลน


แบบผังจร

ตำแหน่ง

นายสมชาย วัฒนศิริ
นายกเทศมนตรีตำบลกรูด


ตำแหน่ง

นายสุวิทย์ วัฒนศิริ
นายกเทศมนตรีตำบลกรูด

	
โครงการก่อสร้างของเทศบาลนครราชบุรี	
ชื่อโครงการ:
ชื่อสถานที่:
ชื่อผู้จัดทำ:
ชื่อผู้ควบคุม:

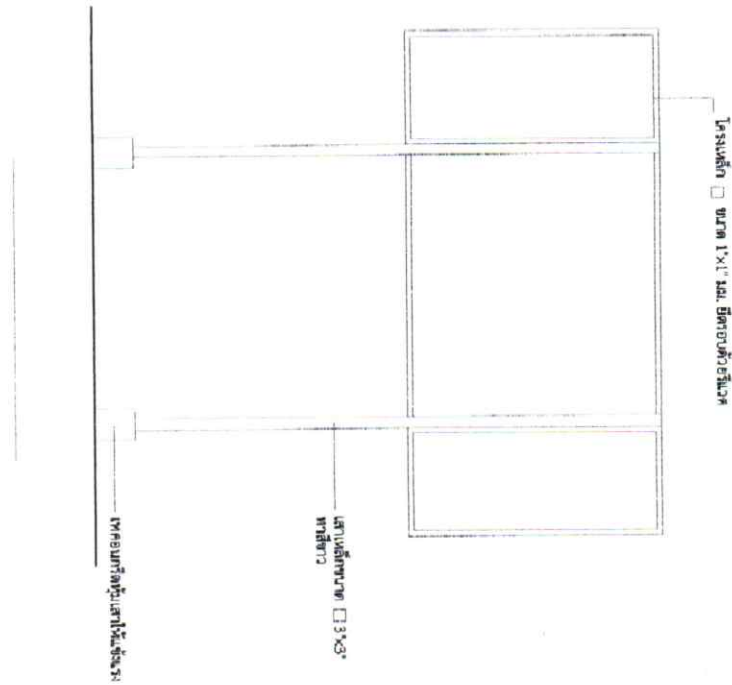
ผู้ปฏิบัติงาน
คำนวณโครงสร้าง


แบบบ้านพักอาศัย ๒ ห้องนอน ๒ ห้องน้ำ
ใช้พื้นที่ดิน กว้างหน้า ๐.๘๐ ม. ยาวใน ๑.๒๐ ม.
#ตั้งถนนริมถนน

	
โครงการสร้างของเทศบาลนครราชบุรี	
ชื่อโครงการ:
ชื่อสถานที่:
ชื่อผู้จัดทำ:
ชื่อผู้ควบคุม:

แบบบ้านพักอาศัย ๒ ห้องนอน ๒ ห้องน้ำ

ใช้พื้นที่ดิน กว้างหน้า ๐.๘๐ ม. ยาวใน ๑.๒๐ ม.
#ตั้งถนนริมถนน

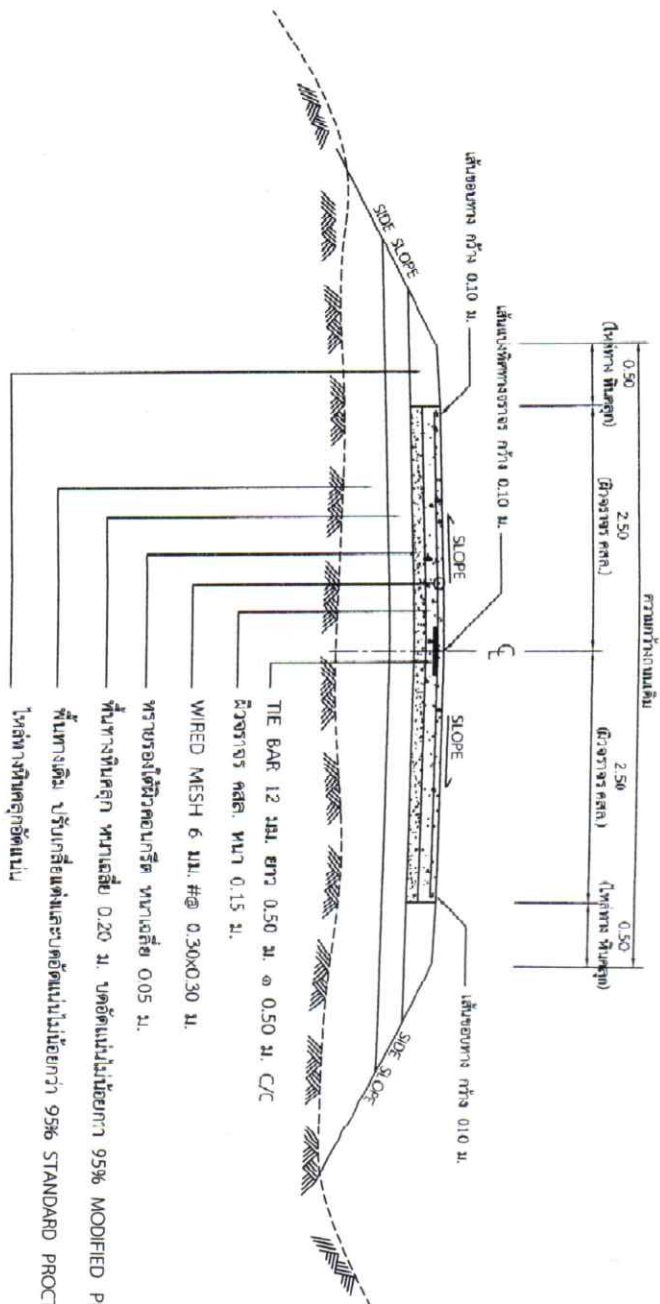


	
เทศบาลนครราชบุรี	
ชื่อโครงการ:
ชื่อสถานที่:
ชื่อผู้จัดทำ:
ชื่อผู้ควบคุม:

ป้ายประกาศพิมพ์อิเล็กทรอนิกส์
มาตรฐาน
1 : 50

ชื่อโครงการ:
ชื่อสถานที่:
ชื่อผู้จัดทำ:
ชื่อผู้ควบคุม:

**โครงการก่อสร้างถนนคอนกรีตเสริมเหล็กสายน้ำชีวิต ม.1 บ้านกรูด
ตำบลกรูด อำเภอกาญจนดิษฐ์ จังหวัดสุราษฎร์ธานี
รวมระยะทาง 1.800 กิโลเมตร**



รูปตัดตามขวางผิวจราจรคอนกรีตเสริมเหล็ก
มาตราส่วน 1 : 50

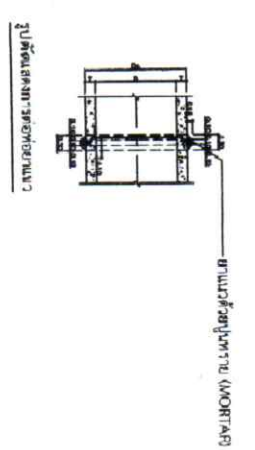
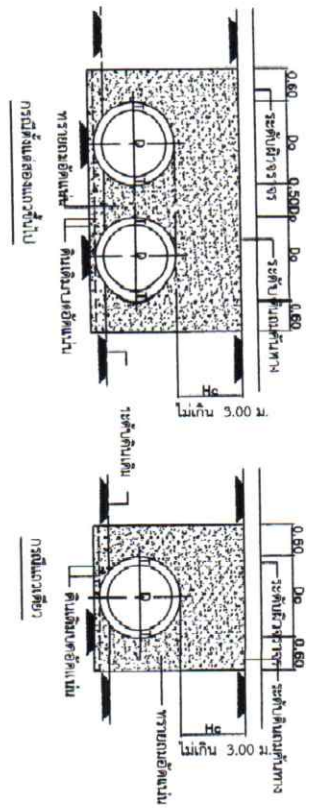
บัญชีปริมาณงาน

ลำดับที่	รายการ	หน่วย	ปริมาณงาน	อ้างอิงแบบมาตรฐานงานทาง
1	พื้นที่ทางที่คอนกรีต หนาเฉลี่ย 0.20 ม. บดอัดแน่นไม่น้อยกว่า 95% MODIFIED PROCTOR DENSITY	ตร.ม.	11,520	
2	ผิวจราจรคอนกรีตเสริมเหล็ก หนา 0.15 ม.	ตร.ม.	9,000	
3	ไหล่ทางที่คอนกรีต	ลบ.ม.	360	
4	เครื่องหมายจราจรบนผิวทาง (ที่เส้นจราจร)	ตร.ม.	445	ทล - 3 - 11(C1) ถึง 11(C4)

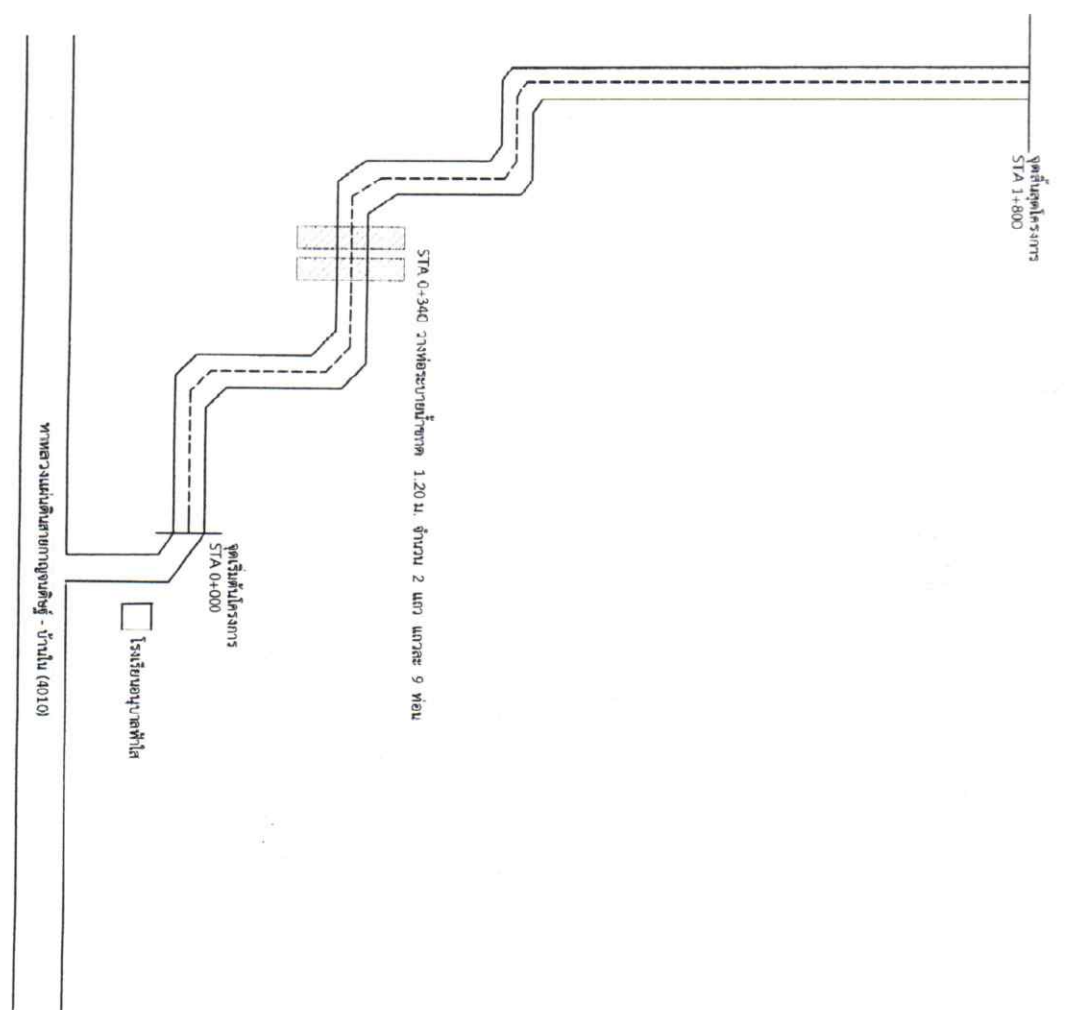


เทศบาลตำบลกรูด

สัญญา		เทศบาลตำบลกรูด	
ชื่อสัญญา	ก่อสร้างถนนคอนกรีตเสริมเหล็ก สายน้ำชีวิต ม.1 บ้านกรูด ตำบลกรูด อำเภอกาญจนดิษฐ์ จังหวัดสุราษฎร์ธานี	ตำแหน่ง	ผู้ว่าราชการจังหวัด
ผู้ว่าราชการจังหวัด	(ลายเซ็น)	ตำแหน่ง	ผู้ควบคุมงาน
ผู้ควบคุมงาน	(ลายเซ็น)	ตำแหน่ง	ช่างเทคนิค
ช่างเทคนิค	(ลายเซ็น)	ตำแหน่ง	ช่างเทคนิค
วันที่	6	จำนวน	7 แผ่น



- รายละเอียดประกอบแบบ
1. ขอบรอบเข่า คสล ตามแบบที่ 1 เป็นไปตามที่ที่ได้มาตรฐาน มอก. 28 คู่มือฉบับ 3
 2. กรณีที่สภาพของดินมีน้ำหรือมีโคลนหรือดินอ่อน ผู้รับจ้างจะต้องเลือกใช้เสาอกแบบไว้สำหรับดินเลือก หรือหาเองในสนามแล้วแต่ผู้รับจ้าง
 3. สำหรับวางท่อระบายน้ำ อาจเปลี่ยนแปลงได้ตามความเหมาะสมของสภาพพื้นที่
- หมายเหตุ: แยกการวางท่อระบายน้ำ อ้างอิงตามแบบที่ 10-5-101 ของกรมทางหลวงชนบท



ผู้รับใบอนุญาตดำเนินการ มาตรฐาน

NTS

		เทศบาลตำบลกรุด	
สถานที่ 1. หน่วยงาน/บริษัท/ชื่อผู้รับ 2. 1.1 บ้านเลขที่ 3. อำเภอ/จังหวัด/ตำบล/อำเภอ/ตำบล	ชื่อโครงการ 1. ชื่อโครงการ 2. บ้านเลขที่ 3. อำเภอ/จังหวัด/ตำบล/อำเภอ/ตำบล	ผู้รับอนุญาต (นาย/นาง/นางสาว/นาย)	ผู้รับอนุญาต (นาย/นาง/นางสาว/นาย)
วันที่ 7	วันที่ 7	วันที่ 7	วันที่ 7